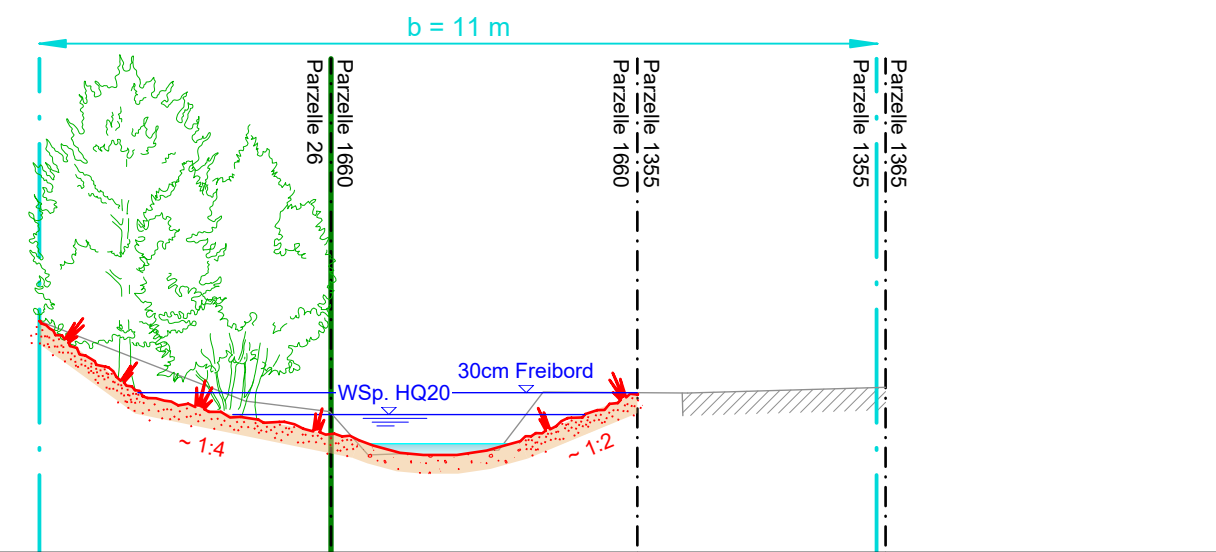
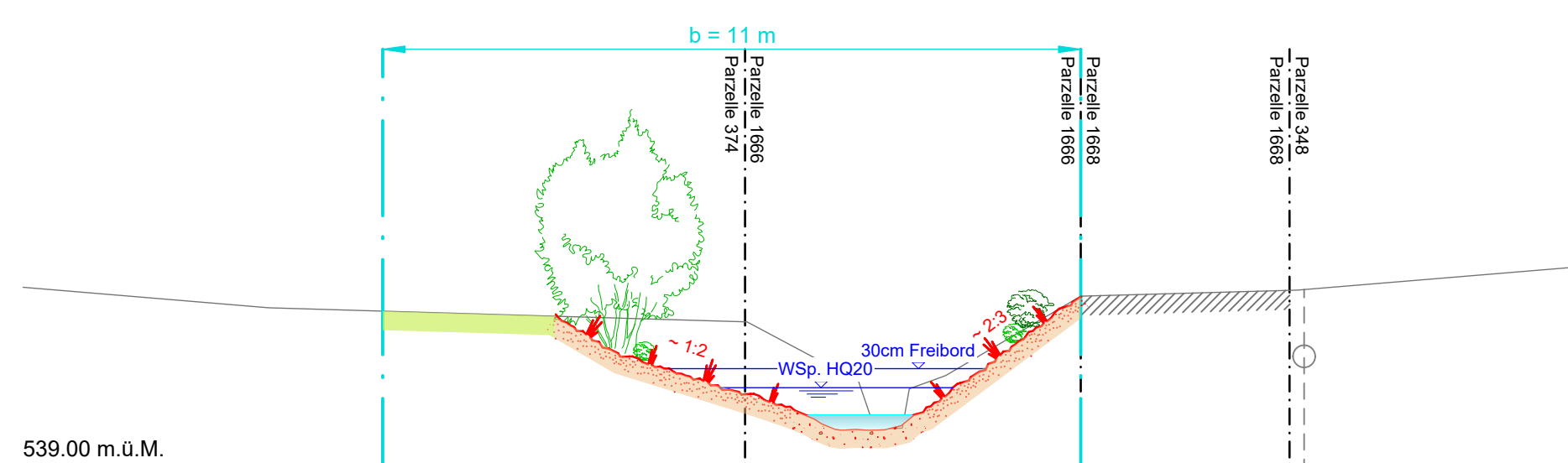


QP 1, ~ km 3.049 1:100



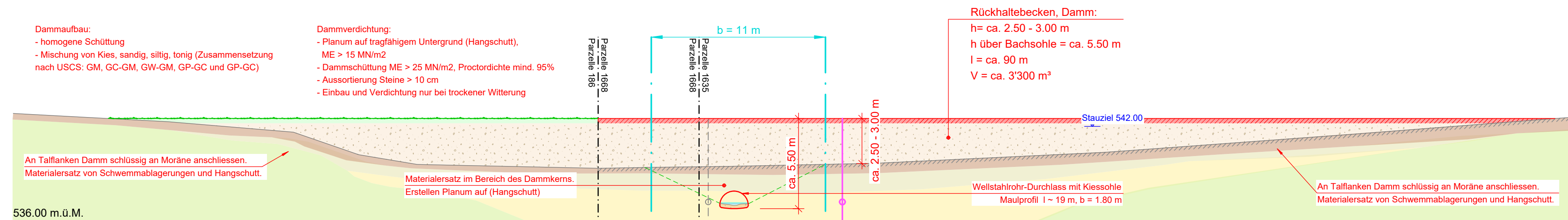
542.00 m.ü.M.
Grundlage: Aufnahmen K+Z AG, 06.07.2021

QP 2, ~ km 2.665 1:100



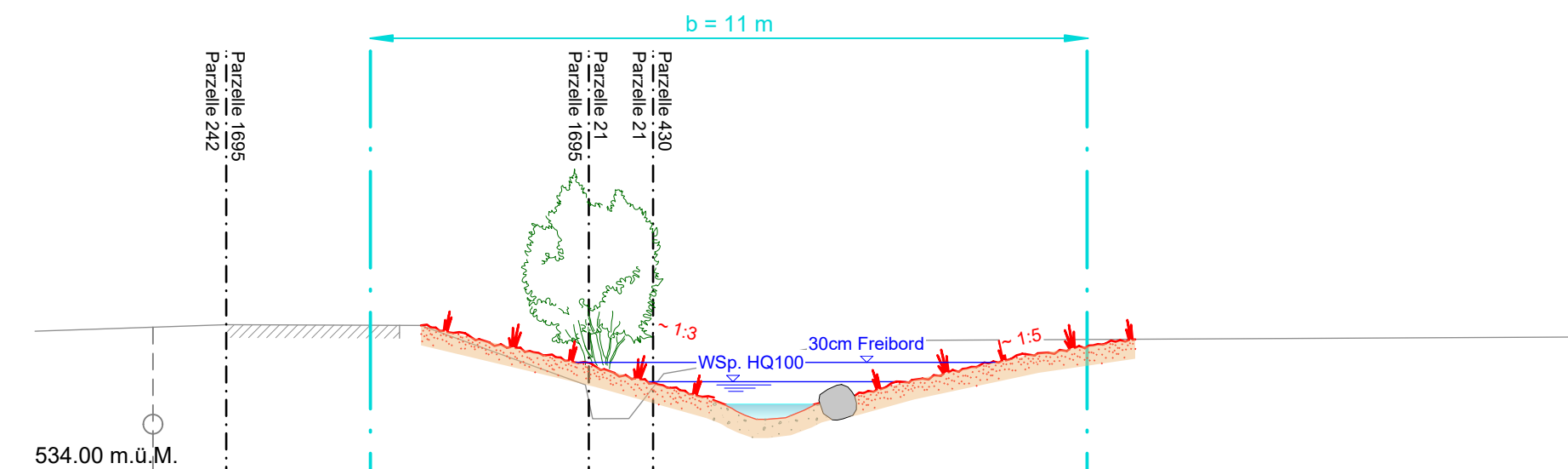
539.00 m.ü.M.
Grundlage: Aufnahmen K+Z AG, 21.02.2012

QP 3, ~ km 2.350 1:200



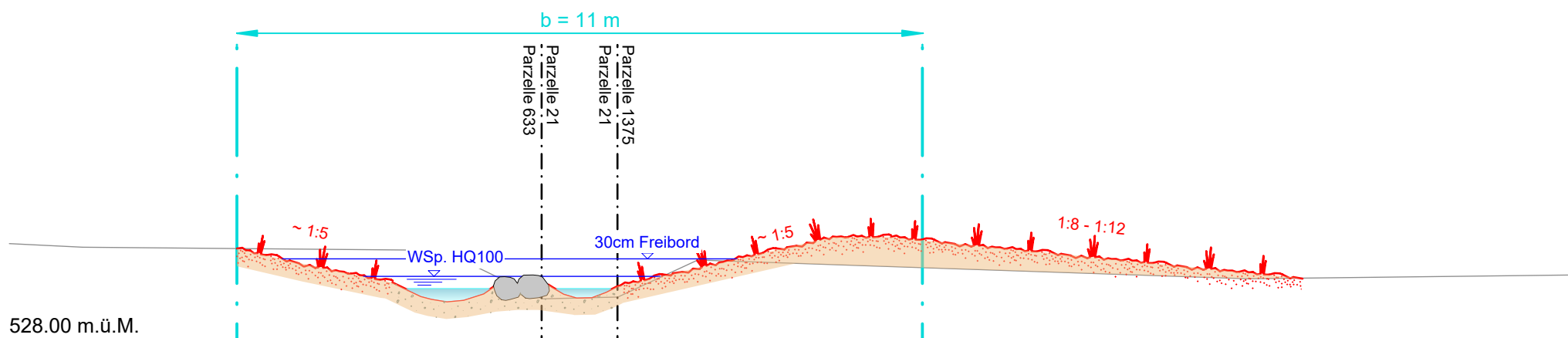
536.00 m.ü.M.
Grundlage: Aufnahmen K+Z AG, 21.02.2012
Grundlage Baugrund: Bericht zu den Baugrunduntersuchungen, Kellerhals & Haefeli AG, Mai 2022

QP 4, ~ km 2.088 1:100



534.00 m.ü.M.
Grundlage: Aufnahmen K+Z AG, 21.02.2012

QP 5, ~ km 1.777 1:100




528.00 m.ü.M.
Grundlage: Aufnahmen K+Z AG, 21.02.2012

Legende

Gewässerraum		
Parzellengrenze		
Pufferstreifen		
Baugrund		
Bodenschicht		
Schwemmlagerungen		
Hangschutt / umgelagerte Moräne		
Moränenablagerungen		
Werkleitungen		
Schmutzwasser / Mischwasser		
Wasser		
Elektro Freileitung / unterirdisch		
Telefon		

In den Querprofilen sind nur die von den Massnahmen betroffenen Werkleitungen dargestellt.

	Gezeichnet / Revidiert		Geprüft		Freigabe	
	Datum	Visum	Datum	Visum	Datum	Visum
	20.05.2022	fls/elh	20.05.2022	mk		
A						
B						
C						
D						
E						



Gemeinde Jegenstorf

Oberingenieurkreis III

Tiefbauamt
des Kantons Bern

Vorprojekt

Gewässer	Ballmoosbach	Gewässer-Nr.	90829
Gemeinde	Jegenstorf	Projekt-Nr.	6.411
Erfüllungspflichtiger	Einwohnergemeinde Jegenstorf	Plan-Nr.	31.531
Projekt vom	20.05.2022	Format	30 x 105
Revidiert			

Unterlage **Querprofile 1:100 / 1:200**

Hochwasserschutz
Gemeinde Jegenstorf,
Ballmoosbach

Abschnitt Silberewald bis Dorfbach

Projektverfassende



Kissling + Zbinden AG
Brunnhofweg 37
3000 Bern 14
Tel. 031 370 11 70
Fax 031 370 11 71
kz.bern@kzag.ch