

Gemeinde Jegenstorf

Oberingenieurkreis III

Tiefbauamt
des Kantons Bern

Vorprojekt

Gewässer	Ballmoosbach	Gewässer-Nr.	90829
Gemeinde	Jegenstorf	Projekt-Nr.	6.411
Erfüllungspflichtiger	Einwohnergemeinde Jegenstorf	Plan-Nr.	31.502
Projekt vom	20.05.2022	Format	30 x 168
Revidiert			

Situation 1:500

Hochwasserschutz
Gemeinde Jegenstorf
Ballmoosbach
Abschnitt Damm bis Einmündung Dorfbach

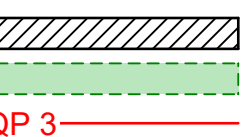
Projektverfassende

 KZ
Kissling + Zbinden AG
Brunnhofweg 37
3000 Bern 14
Tel. 031 370 11 70
Fax 031 370 11 71
kz.bern@kzag.ch

Legende

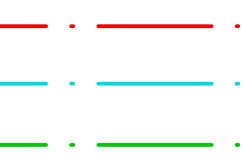
Allgemein

Gemeindegrenzen
best. Strasse / Weg
Wald gemäss AV
Querprofile Ballmoosbach

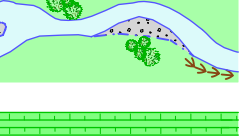


Hochwasserschutz und ökologische Aufwertung

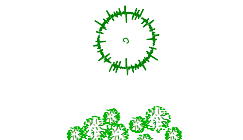
Projektgrenze
best. Gewässerraum gemäss "Zonenplan Gewässerraum"
best. Gewässerentwicklungsraum




neuer Bachlauf
Erderhöhung
Fachine / Natursteinblöcke



Hochstämmen / Baum
Büsche / Sträucher

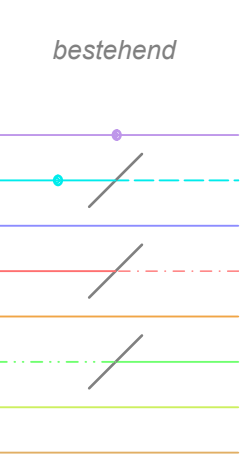


neues Bauwerk
Pufferstreifen
Abbruch



Werkleitungen

Schmutzwasser / Mischwasser
Regenwasser / Drainageleitung
Wasser
Elektro Freileitung / unterirdisch
Fernwärme
Telefon
TV
Gas



Plangrundlagen

Grundbuchplan:
Digitales Geländemodell:
Querprofilaufnahmen:

Digitale AV-Daten, Stand 28.08.2020
Amt für Geoinformation, Stand 24.11.2011
K+Z AG, 21.02.2012 / 06.07.2021

Gezeichnet / Revidiert	Geprüft		Freigabe	
	Datum	Visum	Datum	Visum
20.05.2022	fs/elh	20.05.2022	mk	
A				
B				
C				
D				
E				

